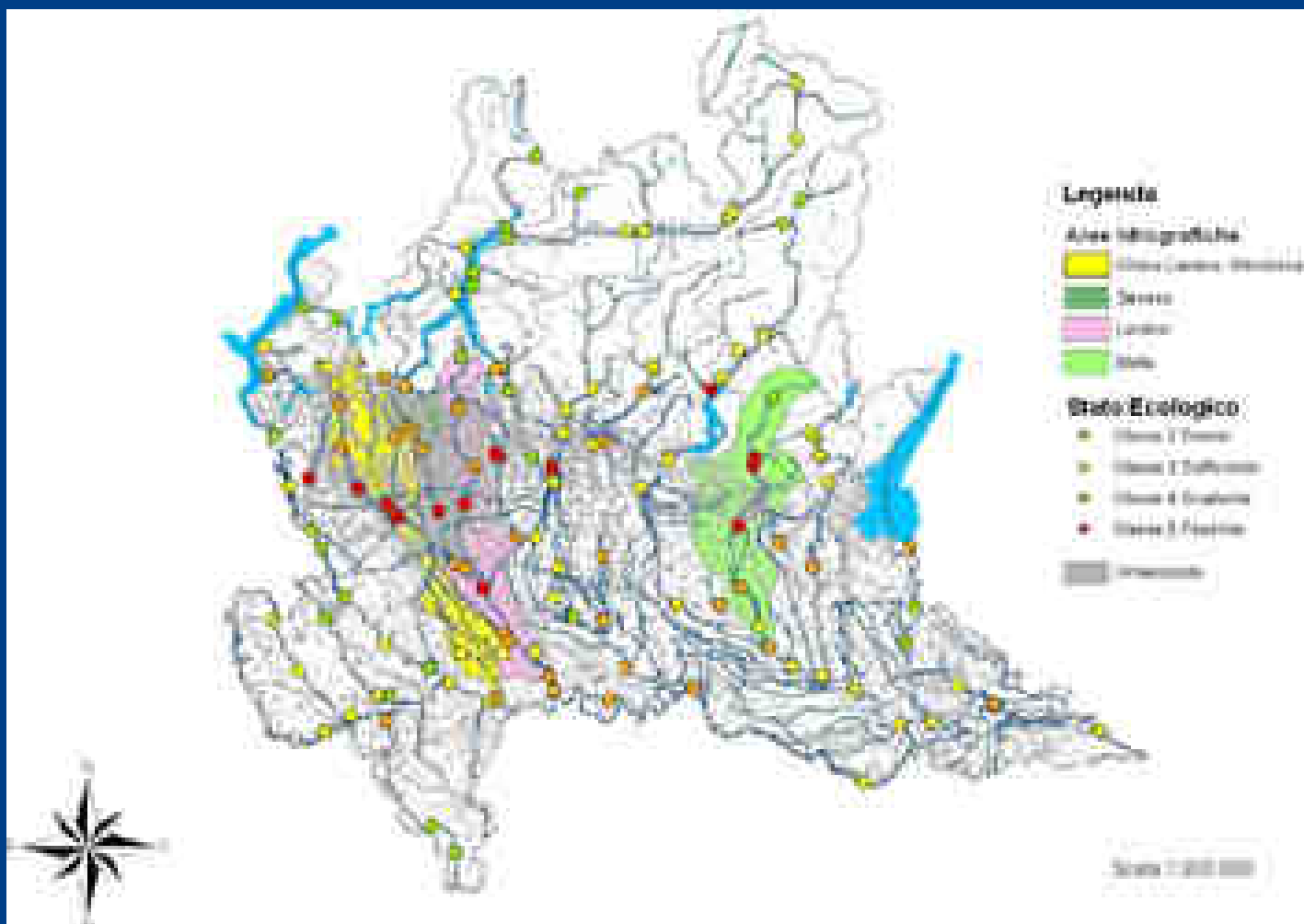




IV Tavolo Nazionale
CONTRATTI DI FIUME

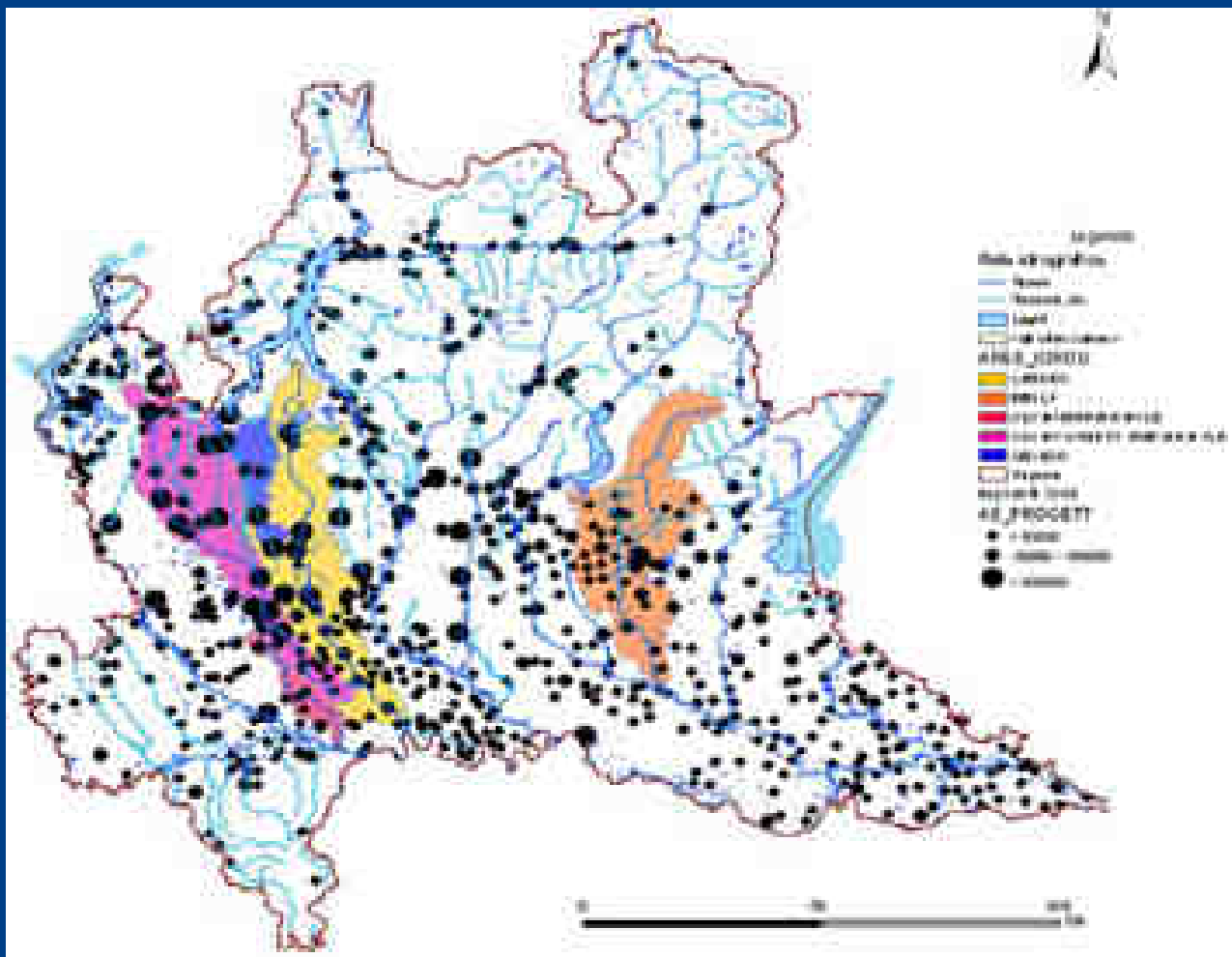
Il modello di governance nell'esperienza lombarda dei Contratti di Fiume

Roma 25 settembre 2009





Contesto: Caratterizzazione scarichi depuratori acque reflue urbane

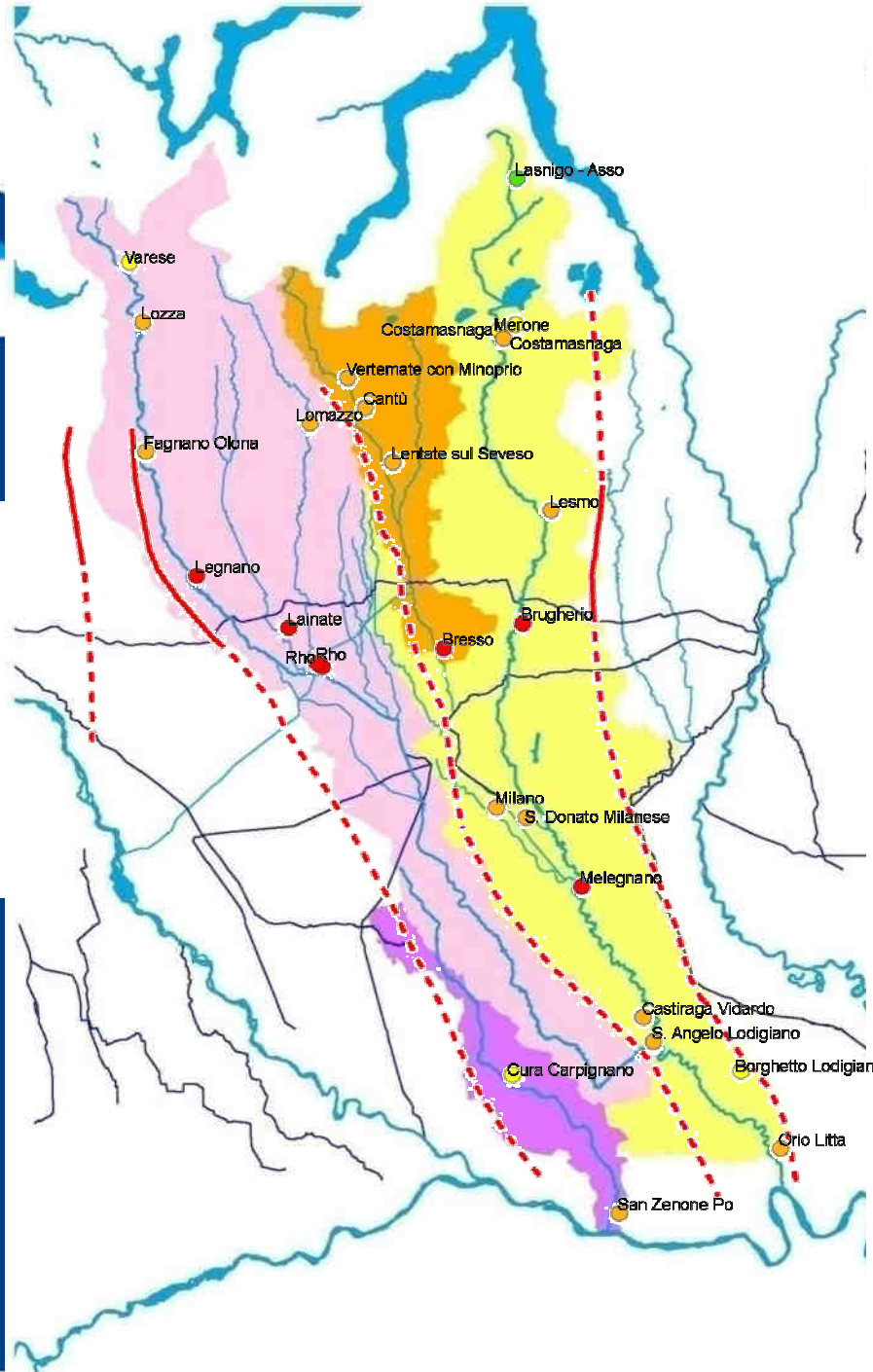




Popolazione complessiva:
5.000.000 ab.
55% tot. Regionale

Superficie bacini:
1.770 Km² di cui 36%
urbana 7% tot. Regionale

Lunghezza aste principali:
414 Km

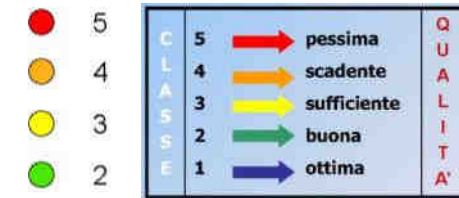


--- Dorsali di strutture
idrogeologiche riscontrate
e presunte
Arpa Lombardia, 2004

Sottobacini - Programma di
Tutela e Uso delle Acque
Regione Lombardia, 2006



SECA (Stato Ecologico dei Corsi d'Acqua)
Arpa Lombardia, 2006











OBIETTIVO = > riqualificazione non solo fluviale ma dei territori dei bacini

-  **Obiettivo 2015:** miglioramento di una classe di qualità in almeno l'80% dei punti di monitoraggio (progetto pilota bacino Lura – progetto pilota “vie d’acqua”)
-  **Obiettivo 2027:** raggiungimento stato qualità buono

Regione Lombardia

Da Politiche di tutela a **Politiche di gestione**
*delle trasformazioni
attenta alle risorse
paesistico-ambientali*

**Far governance delle acque
e dei suoli in modo
partecipato e sussidiario**

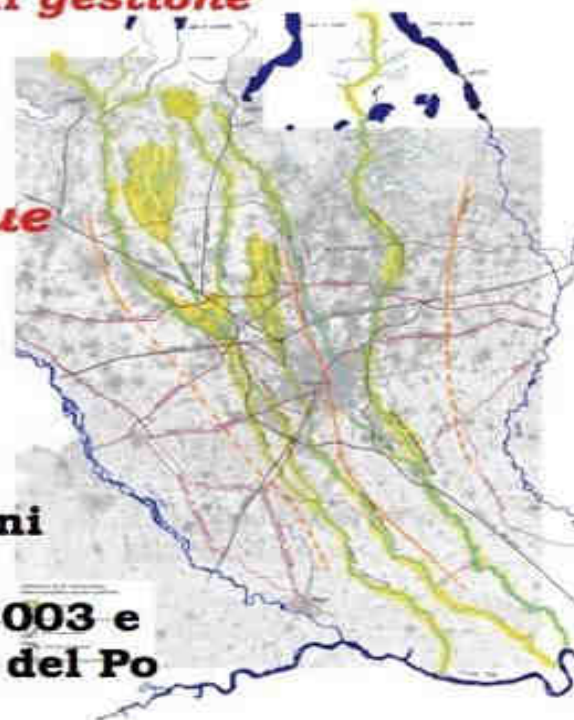
Direttiva 60/2000 CE

Direttiva 60/2007 CE

**Per la riqualificazione dei bacini
processi strategici**

**Contratti di Fiume - l.r. 26/2003 e
Piani strategici di sottobacino del Po**

(Proposta PTR, DGR 16.01.2008)

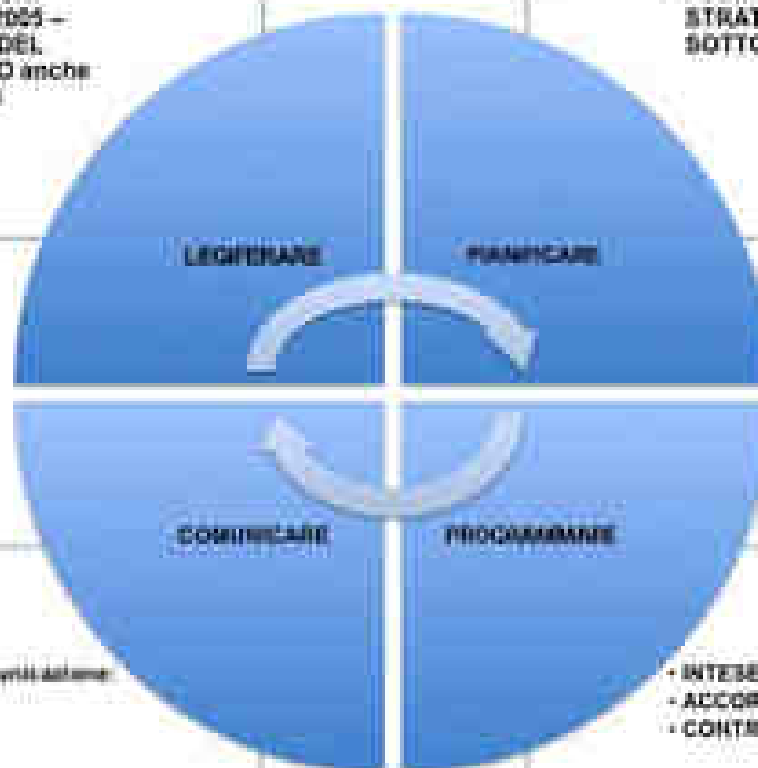


CABINA REGIA DI GOVERNANCE ACQUE E SUOLI

STRATEGIA COMPLESSA

- INTEGRAZIONI
LEGG. 13/2005 –
GOVERNO DEL
TERRITORIO anche
dalle L.R. di
- settori

- PIANI TERRITORIALI
STRATEGICI DI
SOTTOBACINO



- Piani di comunicazione
- SEMINARI
- CONVEGNI
- MOSTRE
- SITI WEB

- INTESI
- ACCORDI
- CONTRATTI DI FIUME



GOVERNANCE come INTEGRAZIONE DELLE POLITICHE

Rif. normativi
Regione Lombardia
**GOVERNANCE di
SOTTOBACINO**

L.R. 2/2003 programmazione negoziata

L.R. 7/2003 "Norme in materia di bonifica e irrigazione"

L.R. 26/2003 "Disciplina dei Servizi Locali di Interesse economico generale"

L.R. 27/2004 "Tutela e valorizzazione delle superfici, del paesaggio e dell'economia forestale"

L.R. 12/2005 per il Governo del territorio

DGR 25/2005 Piano Regionale di Sviluppo VIII

DGR 2944/2008 Programma di tutela e uso acque

Programma di sviluppo rurale 2007/2013

DGR 6447/2008 Proposta di Piano Territoriale Regionale

PROPOSTA DI PTR - DGR 6447/2008 - DOCUMENTO DI PIANO

"Regione Lombardia - nell'intento di passare da politiche di tutela dell'ambiente a più ampie politiche di gestione delle risorse paesistico-ambientali - promuove per la riqualificazione dei bacini regionali processi partecipati di pianificazione strategica e programmazione negoziata facendo riferimento a quelle normative che chiedono alla Pubblica Amministrazione di far governance delle acque e dei suoli in modo partecipato e sussidiario" Cap.1.5.6.

"I processi di pianificazione di bacino vanno sviluppati integrando le politiche regionali in materia di paesaggio (riqualificazione e recupero paesaggistico degli ambiti degradati secondo le indicazioni del Piano del paesaggio della Lombardia) con quelle di sicurezza idraulica ed idrogeologica, di uso delle acque (collettamento, scarichi e depurazione) e dell'ambiente (rinaturalizzazione dei corsi d'acqua) (...) Occorre consolidare il sistema di pianificazione urbanistico - territoriale previsto dal PAI e dalla L.R. 12/2005 nei diversi livelli (Comunale, Provinciale e Regionale) valutando la sostenibilità delle scelte pianificatorie" Cap.1.6.2.1.



GOVERNANCE come GESTIONE PARTECIPATA

**Rif. d.lgs
152/2006 :**

le tutele di acque e suoli hanno come obiettivo più generale la tutela del territorio, degli abitati, delle opere infrastrutturali, dei beni ambientali e culturali, la salvaguardia delle persone e delle cose”

Governance come attività di gestione partecipata delle trasformazioni insediative finalizzata alla tutela e conservazione per le generazioni future del **PATRIMONIO DI ACQUE E SUOLI**

anche attraverso il raccordo tra i diversi strumenti di programmazione nel rispetto delle differenti esigenze e potenzialità di sviluppo dei territori

Contratti di fiume e Contratti di lago
strumenti promossi dal
Programma di Tutela e Uso delle Acque
(DGR 29 marzo 2006, n. 2244)

come azioni sinergiche di
risanamento nei bacini
che presentano problemi di recupero
della qualità delle acque
anche per valutare
la coerenza degli interventi previsti
dalle **Autorità d'Ambito**
con le previsioni del PTUA
in modo da evitare
discrasie tra lo strumento
di pianificazione regionale
e la concreta
programmazione degli interventi



I PRODOTTI




PIANIFICAZIONE/PROGRAMMAZIONE STRATEGICA processo partecipativo

**TAVOLI dei LAVORI per sviluppare
il Progetto di Governance
organizzati**

- ✓ SOTTOBACINO per SOTTOBACINO
- ✓ SISTEMA LOCALE per SISTEMA LOCALE



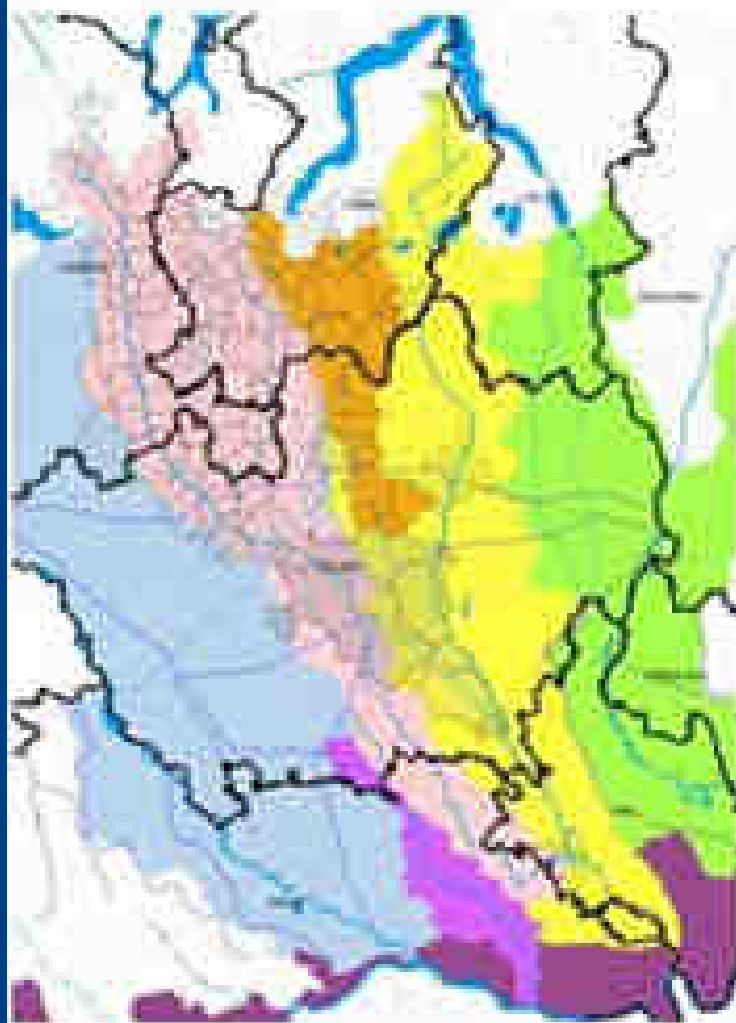
**I Tavoli lavorano
nei molteplici
SISTEMI
TERRITORIALI LOCALI
individuati nei
SOTTOBACINI**



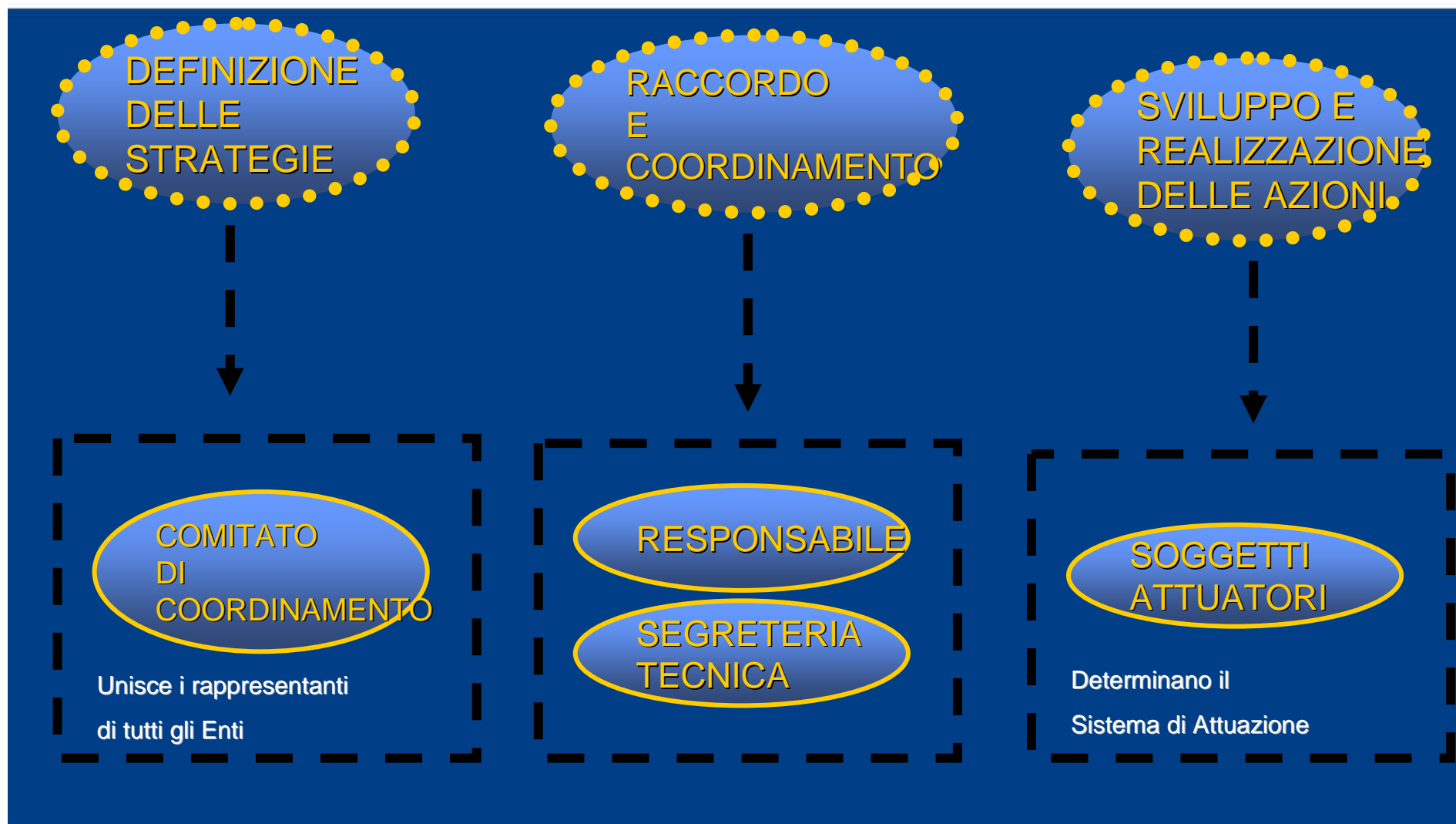
PROGETTI di SISTEMA
che fanno perno sulle **RISORSE LOCALI**
per le primarie esigenze di **MANUTENZIONE e GESTIONE**
a cominciare dalle **IMPRESE AGROFORESTALI**
valorizzate all'interno di
PROGETTI TERRITORIALI CONCORDATI (V. PSR) di
NUOVI SISTEMI VERDI MULTIFUNZIONALI di
interconnessione tra **CENTRI URBANI e TERRITORI RURALI**
sviluppati sulle **RETI IDRICHE MOLTEPLICI** dei sottobacini





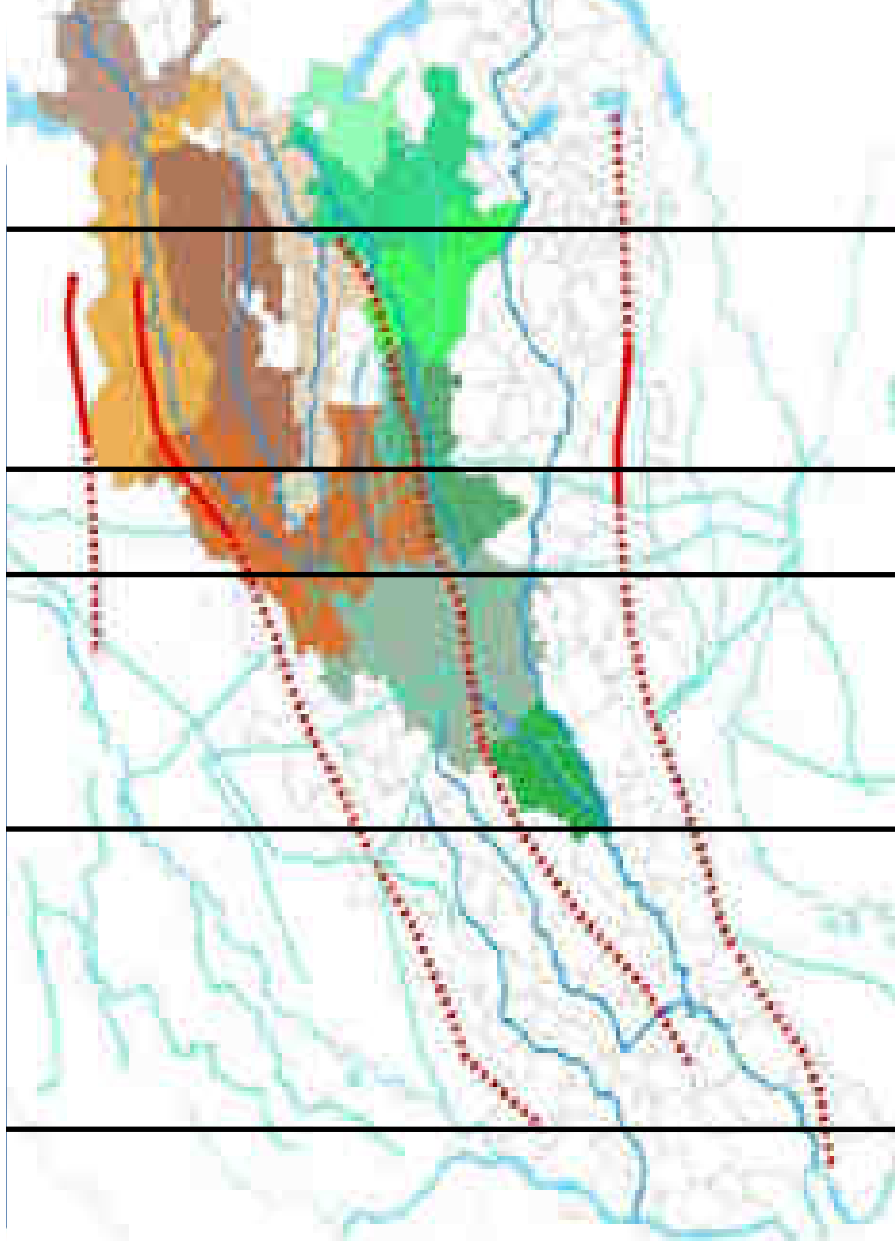


Circa 130 COMUNI
5 PROVINCE
Del BACINO
Coinvolti in CdF



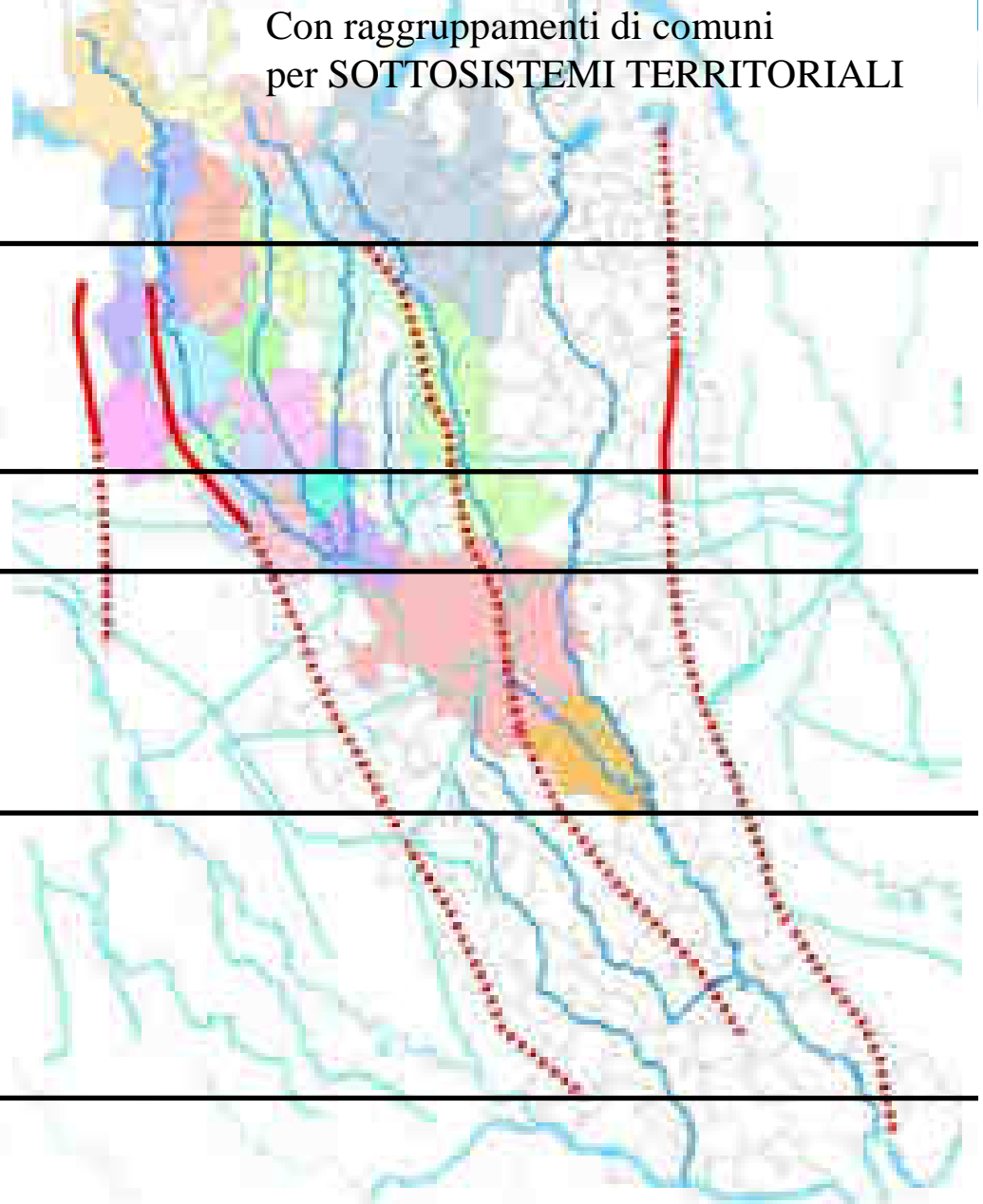
Bacino Lambro e Bacino Olona

Con raggruppamenti di comuni
per REFERENTI SOVRALOCALI



Bacino Lambro e Bacino Olona

Con raggruppamenti di comuni
per SOTTOSISTEMI TERRITORIALI



CONFINI

Unità

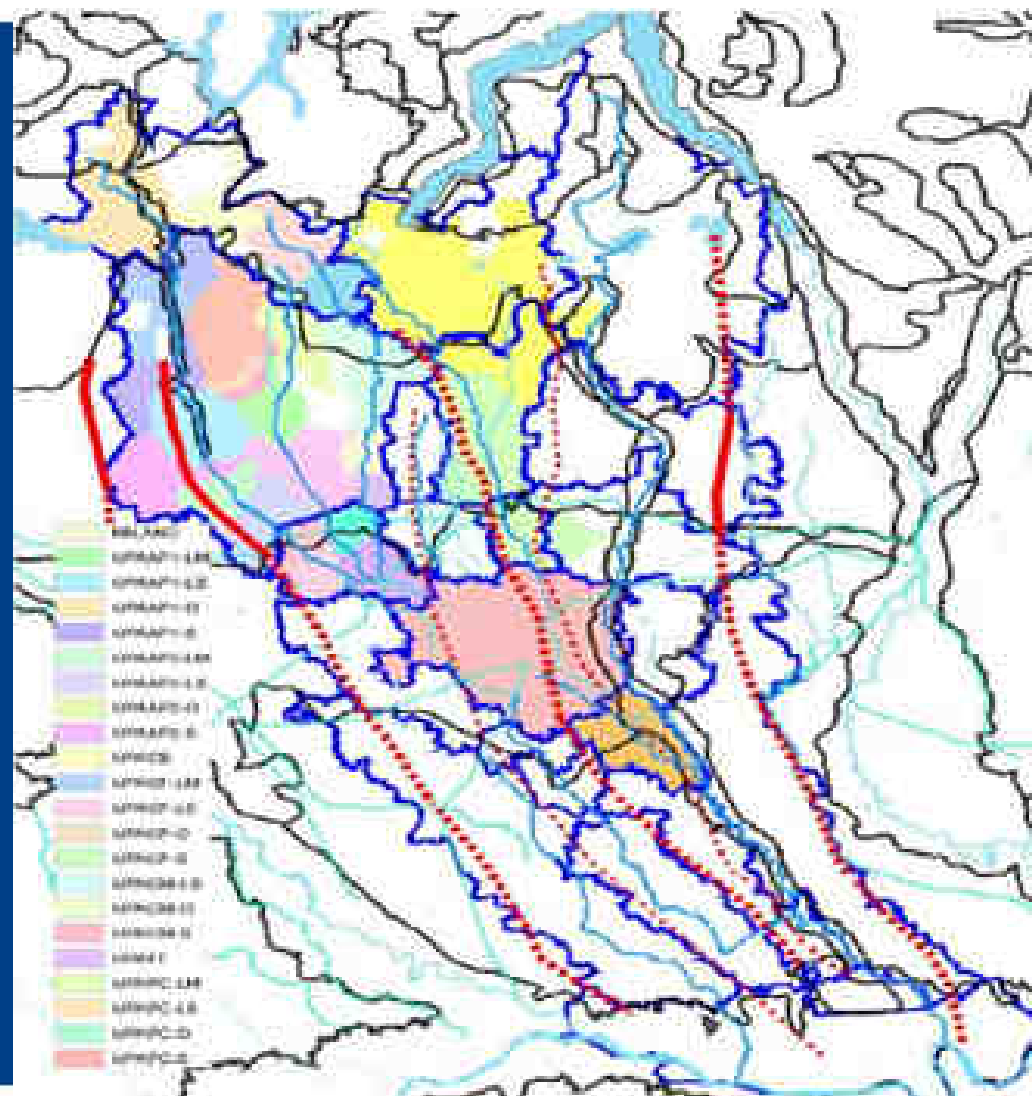
Paesaggistico Ambientali
(in blu)

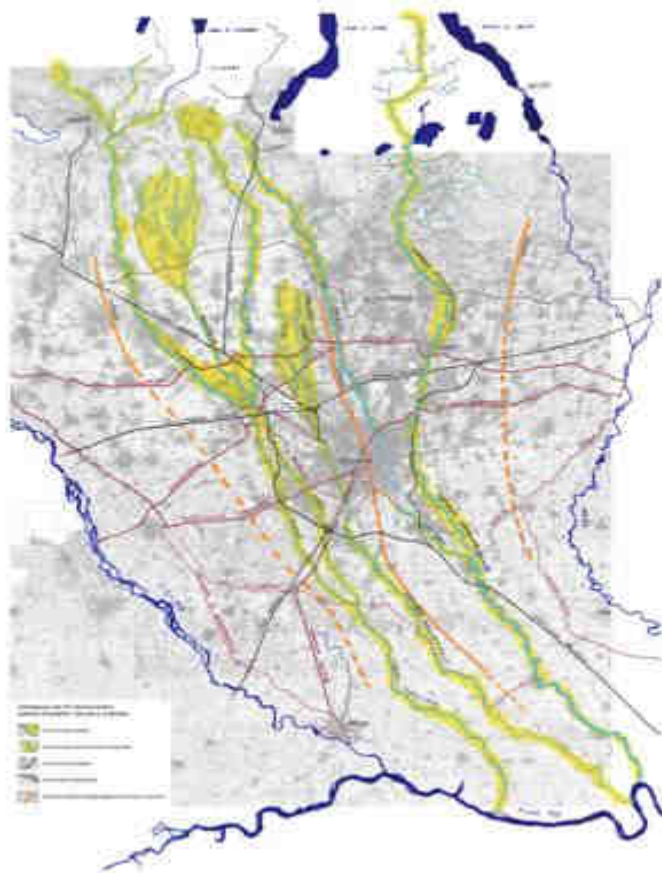
sovrapposti a

SOTTOSISTEMI

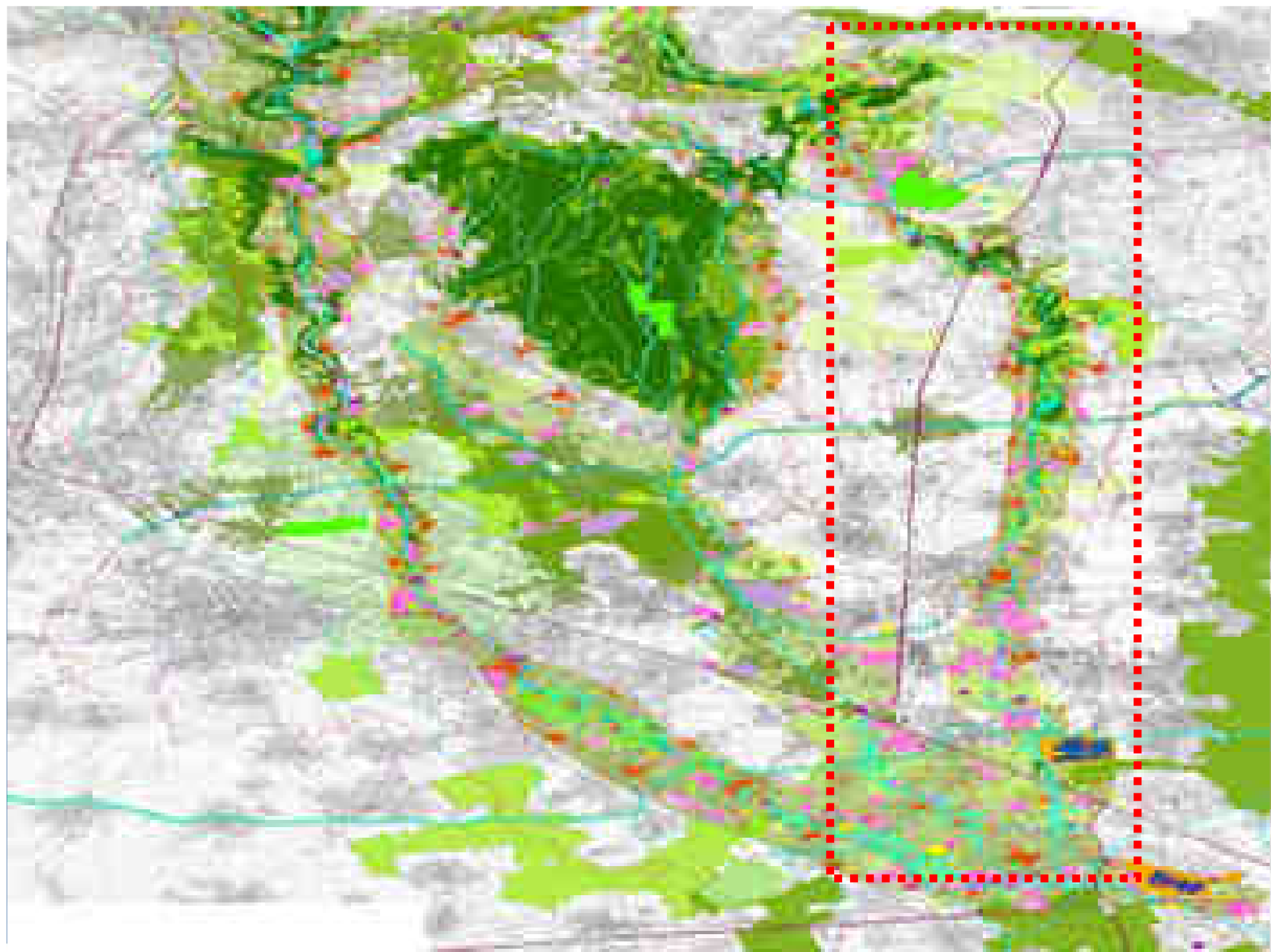
LOCALI

dei sottobacini





**I CORRIDOI
FLUVIALI
DA
SVILUPPARE
LUNGO
TUTTI
I CORSI
D'ACQUA
PRINCIPALI
COME
MATRICI
DI
INVERSIONE
DEGRADO
dei
BACINI**





- per promuovere **temi e obiettivi** dei CdF;
- per presentare i **risultati** ottenuti e i **progetti futuri**.

**=> Per informazioni aggiornate
cliccare**

www.contrattidifiume.it



CONTATTI

Redazione www.contrattidifiume.it

e-mail:

info@contrattidifiume.it

GRAZIE PER L'ATTENZIONE

Mario Clerici

mario_clerici@regione.lombardia.it